Bokskogens Golfklubb

Masterplan för Gamla banan

TEMA - Peter Chamberlain Golf Course Development

Peter Chamberlain 2013-10-23

Allmänt

De idéer, visioner, förslag och planer som finns i denna masterplan är baserade på av golfklubben tidigare beställda designrapporter, utvecklingsförslag från BUG (banutvecklingsgruppen), div. möten med banarkitekten och BUG samt div. möten med arkitekten och Banchefen.

Uppdraget har styrts av följande huvudinriktningar;

1. En optimering av golfklubbens 2 golfbanor i samklang med områdets speciella natur och landskap.
2. En förstärkning av skillnaderna i spelkaraktär mellan banorna.
3. En anpassning av båda banorna till nutida och framtida krav från spelarna.
4. En översyn och uppgradering avbanornas spelelement och strategi.
5. Nutida och framtida krav på ekonomisk banskötsel.

De förslag som masterplanen innehåller är inte anpassade efter en förutbestämd budget eller tidsram utan är en s.k. ”workable vision” inom befintliga och för ögonblicket överskådliga investeringar av golfklubben. Eventuella. extra investeringar kan givetvis påverka både nivån på investeringarna och tidsramen för genomförandet. Inom befintliga och nu tillgängliga investeringsmedel i klubben. Om extra investeringar krävs kan detta givetvis påverka tidsramen för genomförande.

Den moderna golfbanan

Sen banorna byggdas har golfarens krav på en golfbana utvecklats, mycket i takt med spelutrustningen. Elitspelare behöver längre banor och många vardagsspelarare (bogeygolfare) behöver kortare. I både fallen har uppskattning av flera spelsituationer ökat, i synnerhet runt puttningsytan. Utrustningsutvecklingen med flera hybridklubbor och wedges hjälper alla spelare att klara av flera utmanande lägen. Men Bogeygolfaren - i synnerhet damer - slår inte så mycket längre. Denna kategori av spelare, plus nybörjare, är de som tröttnar på golfen mycket p.g.a. att spelet är för svårt, där banornas längd är den störa boven i dramat. Flera golfklubbar har redan löst, eller är i processen att lösa, detta problem med tillkomsten av sk. Forward tees eller, med European Golf Associations beteckning, Orange tees. Dessa tees skapar en ny, kortare bana, som kan tillfredsställa flera kategorier av golfspelare men de är INTE en ersättning för röd tee! Däremot kan flera banor skapa en kortare, mer hanterlig bana från röd tee genom att kombinera en del bef. Röda tees med en främre Orange tee. Så är fallet med en del hål i denna Masterplan.

Syfte

Syftet med denna skrift är att utgöra ett ”slutmålsdokument”. Med detta menar vi en stark och tydlig mall för hur anläggningen kan utformas för att tillfredsställa klubbens nuvarande och framtida medlemmar och gäster.

De punkter och skisser som redovisas i detta häfte leder till en förbättring rent säkerhetsmässigt, spelteknisk och skötselmässigt. Dokumenten presenterar också idéer för mer miljöanpassade lösningar och lyfter fram några dolda pärlor som ytterligare förstärker Bokskogens Golfklubbs olika karaktärsdrag och befintliga kvalitéer.

Utgångspunkten med designfilosofin är att ändra så lite som möjligt, men att fokusera på att göra ingreppen där effekten blir så stor som möjligt. Varje ingrepp måste vägas samman med klubbens målsättningar, önskad utmaningsgrad och ekonomi.

Huvudpunkterna är i korthet att förbättra dränering och skötselförhållanden i samband med att golfbanan görs mer attraktiv för att utmana så många golfspelare som möjligt. Det är dock viktigt att i situationer där t.ex. utseende och presentation är i fokus, acceptera en något högre skötselintensitet för att uppnå det önskade resultatet.

Detta dokument har redan legat som grnd för BUGs (Banutvecklingsgruppens) arbete med att ta fram tidplan och kalkyl för de idéer för omformning som häri presenteras.

Strategi och målområden

Hur varje del av golfhålet utformas är naturligtvis beroende av alla ingående element och blir tydligt först när man lägger ihop delarna till ett helt golfhål, som i sin tur ska betraktas i samband med de andra hålen. Att samtidigt se till delarna och helheten ger tillsammans med väder och vind en variationsrik och intressant golfrunda. Bokskogens område innehåller många naturliga och intressanta spelelement i form av vegetation, landskap, vind m.m. Det är dessa element som ska tala om för oss hur vi bäst formar banans utmaningar och strategi. Banorna ska presenteras så att samtliga spelkategorier ska ha en väg runt som är kul!

Ett målområde är den del av banan man siktar på för att skaffa sig en så bra utgångspunkt som möjligt inför nästa slag. Ett målområde kan avgränsas av olika landskapselement såsom vatten, vegetation eller bunkrar. Ett målområde ska vara visuellt tydligt för spelaren så att man vet vad det är som krävs för att nå en viss position. Det är av stor vikt att bunkrarna i dessa områden visar sig tydligt, då de är placerade av både estetiska och strategiska skäl. Tydligheten

är en av anledningarna till att det ofta krävs en upphöjning av bunkersystemen.

Ett golfhål ska innehålla flera olika typer av målområden, skräddarsydda för de olika handikappgrupperna. Detta innebär enklare och bredare för Bogeygolfaren och betydligt mer utmanande för Scratchspelaren. Hur de utformas och placeras är ett samspel mellan teeområdets placering, vegetation, greenområdets utformning och placering samt vindförhållanden. Det finns intressanta möjligheter att styra spelet till olika sidor av spelytorna för att till exempel förbättra säkerheten eller skapa extra stora utmaningar för att nå vissa flaggplaceringar.

Greenområden

Ett greenområde är det område som kostar mest per kvadratmeter över hela banan. Förnyelse av greenområden är ofta den viktigaste punkten i renoveringar och når ofta en stor förbättringseffekt på äldre banor både vad gäller dränering och kvalité, utan att göra en stor förändring i områdets karaktär. Ett greenområde ska kunna skötas med de medel golfklubben har eller planerar att ha till förfogande. Bokskogens GK verkar nöjd med den befintliga uppbyggnaden av greenerna och dess gräskvalité. För att genomföra en del av de förslag som beskrivs i denna skrift krävs det att en del putt-ytor i framtiden formas om och att några greener flyttas.

Det använda formspråket bör korrelera med landskapet och den befintliga banan. Denna del är mycket avgörande för hur banan kommer att uppfattas både vad gäller strategi, estetik, utmaningsgrad och skötselnivå. Det är mycket vanligt att man på många äldre, etablerade banor uppfattar putt-ytan och bunkrar som två olika element i ett greenområde. Dels för att de inte är formade tillsammans, dels för att rörelserna kring bunkrar eller inom putt-ytan inte länkas ihop med omkringliggande delar. Vi anser det viktigt att jobba med dessa delar samtidigt och benämner därför både bunkrar, putt-yta samt eventuella kullar och svackor i dess närhet under ett gemensamt namn – ”greenområde”.

Inom greenområdet ska variationen mellan olika spelsituationer vara stor. Svackor, kullar, bunkrar eller klippning ska utmana spelaren på olika sätt så att hålen ständigt erbjuder nya lägen mot flaggan. Putt-ytan skapar tillsammans med omgivande former flaggplaceringar med olika utmaningsgrad. Bokskogens greener ligger för det mesta bra i landskapet, men det finns en del att göra runt omkring putt-ytorna för att skapa mer intressanta närspelssituationer.

Även om Bokskogens Gamla Banan är känd för att vara en utmanande bana för elitspelare ska man inte glömma att de flesta spelare i Sverige har över 20 i handicap, så det är viktigt att påpeka vikten av att inte fokusera på endast en spelgrupp utan att alltid erbjuda många olika sätt att spela hålet eller attackera greenområdet. Hur det spelas är beroende på hur duktig spelaren är, eller vilka beslut

han/hon tar. För att kunna ta dessa beslut och få ett rättvist resultat är det viktigt att greenområdet och dess hinder är tydligt exponerade vid en idealisk inspelsposition.

Oavsett vilket designspråk man använder är det en absolut nödvändighet att dränering och funktion fungerar i största allmänhet. Annars är det dålig design. Varje putt-yta bör ha minst två olika vägar för avvattning och varje greenområde ska formas så att inget vatten samlas inom det. En putt-yta bör kunna erbjuda minst 7-8 flaggplaceringar. Detta innebär ofta att en putt-yta ska vara högre än sin omgivning om inte marken runt om består av snabbdränerat material, typ sand.

Det ska finnas enkla och tillräckligt breda områden in och ut från greenområdena så att inte förslitningsskador uppstår på grund av skötseln. I Bokskogens fall ska många foregreens vara hårda (fasta) för att skapa 'run-off areas' som ofta är spännande spelområde och en hjälp för Bogeygolfaren.

Träd är ett litet problem på Bokskogen, men det är av stor vikt att säkerställa varje greenområdes ljustillgång genom att placera området och vinkla ytorna i förhållande till gynnsamma väderstreck. På en befintlig golfbana finns naturligtvis begränsningar, men målet är att uppfylla dessa krav.

Teeområde

Grundinställningen till tees är att de ska "försvinna" i naturen. Teeområden är för det mesta golfbanas mest konstgjorda byggnation och ambitionen är att de inte ska sticka upp från sin omgivning. De ska med andra ord inte vara så att de syns över den naturliga topografin. Om de måste upp i höjd ska de hänga samman med omgivande kullar, träd eller annan högväxande vegetation.

Att man inte alltid kan se ett golfhåls alla hörn är en del av spelet, men i områden med situationer där bollletning förekommer ökar chanserna att hitta bollen om man ha en bra vy över hålet. Exempel på Bokskogen är Nya Banan hål 14.

En del golfhål kräver inte någon stor tee-förflyttning för att hålet ska upplevas som "nytt". En golfbana kan kännas helt annorlunda från alternativa tees och spel från exempelvis vintertees kan vara en ny, intressant upplevelse. Formen för teeområdena på Bokskogens banor ska för det mesta vara fyrkantiga, men ibland kan en annan form passa bättre in i landskapet. Ett bidrag till att banorna utvecklar sina egna "personligheter" **är** genom olika teeformer.

Landskapselement

Utgångspunkten är att banans sträckning ska följa landskapet och dess olika element. Nya former eller ytor som skapas anpassas efter omgivningen för att få en så naturlig plats i området som möjligt. Skog och ruff är viktiga faktorer för miljön på Bokskogens Golfklubb. Blandskog som ramar in bildar den generella parkkaraktären både för golfbananor och för området i sin helhet.

Kommunikation

Alla gångstigar ska försvinna in i naturen. Särskilt par-3 hålen är utsatta för ”golfbildsförstörning”– alltså den upplevelse spelaren få när han/hon står på tee och tittar på greenområdet. Där det saknas naturliga element såsom höjder, planteringar mm ska sådana skapas. Raka linjer finns inte i naturen och ska därför inte finnas på golfbanan. En väg eller stig som svänger är lättare att gömma och upplevs mer naturlig.

Där skötselvägar och gångstigar sammanfaller är det extra viktigt att kamouflera passagen eftersom dessa vägar ofta är bredare och har hårdgjorda ytor.

Att övergå till det naturliga materialet gräs för gångstigar känns alltid bra, men passager med mycket trafik slits fortare. Om sådana områden är i en situation där bilden dras ifrån det viktigaste, d.v.s. golf- och naturupplevelsen ska gräsutbyte ingå i en rullande investeringsplan. Dessutom upplevs en bana som tar hand om sådana områden som genomtänkt och välskött.

Klippning

En generell kommentar för klippning på Bokskogens GK **är att en** klippningsplan redan har upprättats och är under arbete.

Klippningen är ofta det där ”sista” som gör att även svaga rörelser i och omkring fairway framträder. Eftersom det finns bra med rörelser i topografin på Bokskogens banor (i synnerhet på den Nya Banan) blir klippningen en uppvisning av hålens målområden och slagvariationer. Klippningen ska förstärka spelstrategin och framhäva både utmaningar och estetiska element utmed spelområdet.

Bunkrar

Bilderna visar bunkrar ur olika situationer. För Bokskogens Golfklubb handlar det förutom placering om att göra bunkersystem och dess sand tydliga för spelaren. Naturligtvis är det också viktigt att området formas så att det passar in i miljön samt att det utformas så att skötseln underlättas.

Hur en bunker ska formas beror på topografi, svårighetsgrad, strategi, estetik och vald karaktär. Dessa faktorer gör att endast vissa principer kan följas. Varje situation är unik och varje nytt bunkersystem måste formas/anpassas på sitt sätt.

Man bör tänka över hur man vill presentera sandbunkrarna på banan. Så som det är nu har många sandbunkrar grässlänter långt ner i bunkern (se bild nedan till höger). Det gör att många bunkrar inte fullt ut fyller sin funktion av att varna och ”skrämma”. Välplacerade och tydliga sandbunkrar bör vara ett generellt framtidsmål för Bokskogens banor.

FRÅN FAIRWAY ÄR GREENBUNKRARNA KNAPPT SKÖNJBARA. NYA BANAN HÅL 11.

EXEMPEL PÅ GRÄSSLÄNTER SOM GÖR DET SVÅRT ATT UPPFATTA BUNKRARNA. GAMLA BANAN HÅL 3.

Bokskogens Banor

Marken där golfbanorna ligger är synnerligen naturskön. I golftermar kallar man detta för parkbanor och därmed har vi en av våra viktigaste grundpelare till formandet av framtidsplanen. BUG vill att både banorna ska erbjuda spelglädje till ALLA golfspelare.

I dagsläget man kan säga att den Gamla Banan innehåller sex ”banor” av olika längd – från 65 (6378 m) till 50 (4881 m). Längden från 65 tee når målet av att utmana herreliten men 50-banans längd är för lång för att tillfredsställa en stor procent av Bokskogens medlemmar (befintliga som blivande.) och att dessutom locka till sig flera gäster. I Masterplanen finns ett förslag till en bredare meny av kortare ”banor”.

Sen lång tid tillbaka har det kommit förslag på att skifta banornas öppningshål. Sen den Gamla Banan har fått ett nytt hål 18 och teeområdet till hål 1 har flyttats är detta nu mer aktuellt än någonsin. NB hål 1 har en betydligt större potential till att bli ett mer utmanande öppningshål för eliten på den gamla banan. Herr elitspelarens utslag kommer långt förbi vattnet på bef hål 1 på den gamla banan och hamnar på en blind del av hålet. Just här vill man ha större utmaningar i form av ett bunkersystem – men de skulle inte synas från tee. NB hål 1 har en mer tydlig översikt över landningsområdet från tee och därmed kan större krav ställas på spelaren när det gäller exaktheten med utslaget.

Sett ifrån golfspelets perspektiv är den fina skogsinramningen inte fullt ut anpassad efter spelets krav.. Hålen GB hål 5 och 6 och NB hål 4 skulle vara vackrare och bidra mera till anläggningens intryck om vyn mot sjön var större.

FIN NATUR - PÅ GOTT OCH ONT

LÄTTARE GALLRING GÖR ATT LANDSKAPSUPPLEVELSEN BLIR STÖRRE

Några hål skulle bli bättre spelmässigt genom en del gallringsarbete - GB hål 3 och 17, och NB 16 och 17 - medan en del viktiga spelområden inte får tillräckligt med ljus och luft – hålen GB 1,4, 6, 7 och 17 och NB hålen 4, 10, 15, 16 och 17.

Den Nya Banan som med sin kortare längd, något mer kuperat landskap och vattendrag, kan utvecklas till att bli en huvudsakligen strategisk bana där spelarens slaglängd har mindre betydelse. ***A Players Course***.

Den Gamla Banan innehåller Bokskogens längsta ”bana” – 65 banan med sina bef. 6378 m, medan den Nya Banan i dagsläget har en maxlängd av 5512 m. Den längdskillnaden gör att Den Gamla Banan är den bana som BUG vill utveckla till att kunna utmana golfvärldens bäste herrgolfare.
A Champions Course.

GALLRING FÖR SIKT OCH SPELUPPLEVELSE

GALLRING SKULLE GE BÄTTRE VÄXTBETINGELSER

NYA BANAN HÅL 17 BEHÖVER GALLRING VID DIKET TILL HÖGER

TYVÄRR MÅSTE EN GREENFÖRFLYTTNING SKE FÖR ATT SKAPA BÄTTRE VÄXTBETINGELSER.

Den Gamla Banan

Med sin större variation av ”banor” (tees) är det den Gamla Banan som ska lyftas mest. Flera hål kommer att få en mer modern inre golfinramning. Med detta menas att naturen med vatten, skog m.m. skapar den huvudsakliga, yttre inramning till hålen medan golfspelselement som lugnare gräskullar (med eller utan sandbunkrar), lugnare trädgungar och välplanerade ruffsträngar formar den inre, golfmässiga ramen.

LUGNA GRÄSKULLAR, HÄR I KOMBINATION MED BUKRAR RAMAR I FAIRWAY

Långa golfhål som hål 12 görs mer intressant via tillkomsten av mer väldefinierade målområden som hålens inre ramar skapar. Mindre ”pang på” golf - mer planering..

Flera greenområden utvecklas med gräsvackor klippta som foregreen medan sandbunkrar formas om och görs tydligare.

Skapandet av två nya ”banor” – 45 (4531 m) och 42 (4210 m) gör att färre spelare behöver slå så ofta med de längre klubborna. Detta bidrar till snabbare spel!

Förbättrade markförhållanden genom dränering och underlättande av skötsel ligger högt på listan av spelförbättringsåtgärder. Stilen på sandbunkrarna ska vara en del av den Gamla Banans personlighet. Synliga bunkrar i fria former förstärker banans modernisering.

FOREGREEN-KLIPPTA SVACKOR

KULLSYSTEM RAMAR IN FAIRWAY

BUNKRAR SKAPAR EN “INRE RAM” ÅT HÅLET



SYNLIGA FAIRWAYBUNKRAR

INRAMANDE GREENBUNKRAR

Situation

Som nämns i introduktionen föreslås att de två banorna skiftar öppningshål, detta för att skapa ett mer utmanande första hål för elitgolfare på Gamla banan.

Vänstersidan av hålet kompletteras med ny trädplantering från fairway-bunkrarna och fram till greenen och fortsätter sedan bakom de nya greenkullarna mot vägen

Målområdet för elitspelarens utslag täpps till genom lyftning och omformningen av befintliga fairwaybunkrar samt tillkomsten av en ny bunker på vänstersidan, ca. 275-280m från bef. 65 tee. Bunkrarna ramas in av ett lugnt kullsystem.

En ny forward tee (”42” tee?) skapas ca. 30m framför - och lite vänster om - bef. röd tee.

Hålet kan i framtiden förlängas från bef. gul tee ca 15-20m i riktningen mot startkuren.

En ny synlig greenbunker tillkommer vid greenens bakkant. Denna bunker hänger samman med ett nytt kull/svack- system som skapas bakom greenen.

Höger greenbunker flyttas bakåt in i bef. kulle och en grässvacke-entré till bunkern skapas.

Vänster greenbunker lyfts och omformas och blir en integrerad del av det nya kullsystemet.

De 4-5 yttersta träden vid dungen på högersidan tas bort för skapa sikt över målområdet

TRÄD HÖGER OM FAIRWAY

HÅL 1

FRÅN GUL TEE

MOT GREEN

Situation

Hålet är ett tufft hål för Bogeygolfaren att möta så pass tidigt på ronden.

Greenbunkern ersätts av en kortklippt grässvacka omgiven av gräskullar. Denna åtgärd ökar chanserna för Bogeygolfaren till ett lugnare slag från vänster om greenen mot vattnet, medan tävlings-hålplaceringarna längst bak på greenen blir lite tuffare.

Ny plantering

En ny forward tee skapas med en spellinje till green som är mycket mindre över vattnet. Denna tee ska ligga ca. 20-25m framför och till vänster om bef. 50/52 tee.

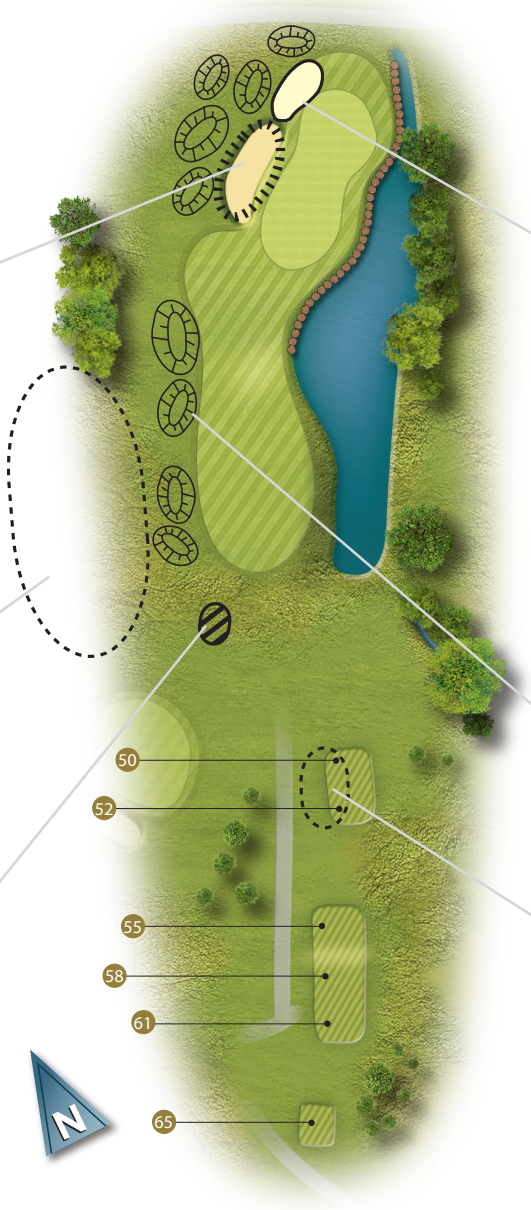

Befintlig greensandbunker flyttas längre bak för att bevaka den bakre delen av greenen där ”tuffare” flaggplaceringar kan skapas.

På hålets vänstersida skapas ett kullsystem med trädplantering bakom som inramning till hålet.

Bef. 50/52 teeområde ska flyttas ca. 10-15 till vänster för att skapa en spellinje till green, som är mer över mark och mindre över vatten.

HÅL 2

FRÅN TEE

MOT GREEN

Situation

Hålet är relativt karaktärslöst efter utslaget.

Som en del av greenens förstärkning integreras ett kull/grässvacke-system runt greenen med befintliga greenbunkrar som omformas. Ytterligare en bunker bakom greenen skapas i detta system.

Fairwaybunkern till höger omvandlas till att vara ett gräskulle-system. Detta system ska ”kännas” som om det hänger ihop med ett nytt kullsystem som skapas på vänstersidan ca. 30m framför vänster fairwaybunker. Därmed skapas en ”dal-effekt”.

Fairwaybunkern till vänster formas om till att vara mer synlig från tee.

Ny forward tee.

Träden vid dammen framför teeområden gallras något för att öka sikten, i synnerhet till höger om fairway.

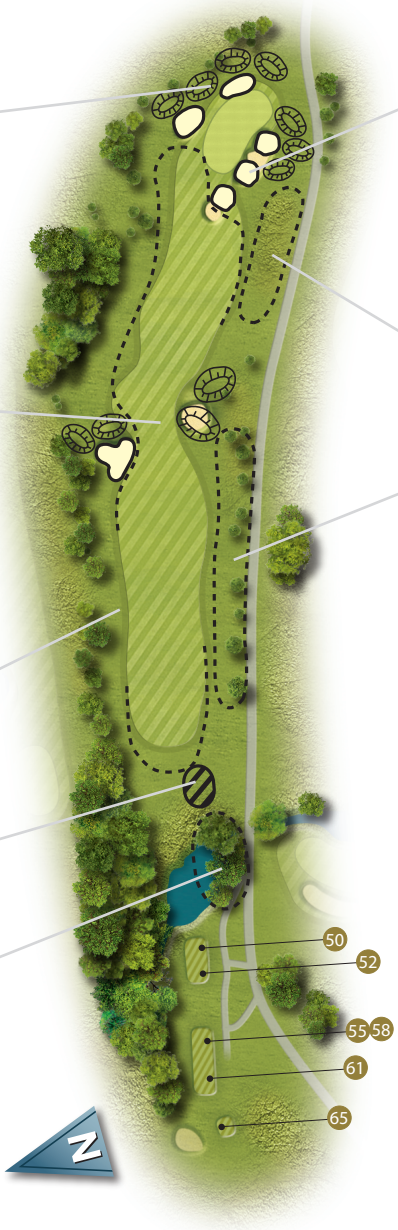

FOTO MOT GREEN
Den bef. fairwaybunkern som ligger framför greenen flyttas till höger mot greenbunkrarna. Därmed bildas en kedja av sandbunkrar som styr fairway mer till vänster och skapar ett större positivt inslag till greenområdet.

Som den yttersta inramningen till hålets högersida planteras träd i dungar mot vägen.

FRÅN TEE

HÅL 3

FRÅN FAIRWAY

MOT GREEN

Situation

Ett golfhål som till en stor del litar på utsikten mot Yddingesjön. Tack vare att teeområdena är ovanligt höga syns vattnet från tee, men det syns inte så mycket, och spelar därmed en mindre roll i hålets spelupplevelse för inspelet från fairway.
Hålet är i stort behov av ett lyft. Fairwaybunkrarna syns knappt och hålet behöver en tydligare ”inre inramning”.

Höger greenbunker formas om och främre bunkern tas bort.

Hålet ramas in av kullsystem på både sidor om fairway och tydliga fairwaybunkrar på högersidan.

En ny forward tee skapas ca. 20-25m framför bef. 50/52/55 teeområde.

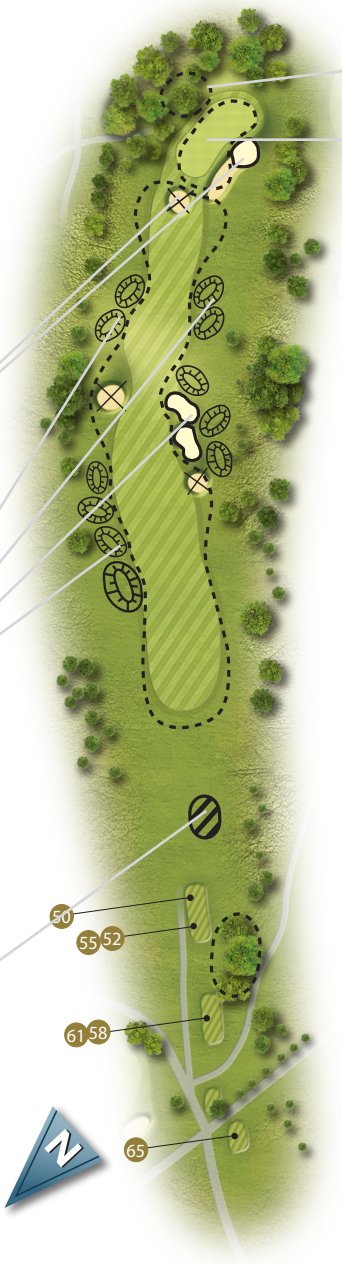

Björk tas bort.

Greenen byggs om och utökas till höger för bättre växtbetingelser (ifrån vänstersidans vegetation som gallras något).
En större del av greenen blir mer åtkomlig för Bogeygolfaren medan den bakre tredjedelen blir mindre till storleken och mer utmanande med en vaktbunker till höger.
Greenen blir lite mer platåliknande med en run-up foregreen och run-off områden till vänster och bakom.

FRÅN TEE

HÅL 4

FRÅN FAIRWAY

MOT GREEN

Situation

Ett ofärdigt par-5 hål, d.v.s. ett hål där det fortfarande finns utvecklingspotential. Odefinierade målområden, instängd högersida mot sjön och ett diffust fairwayområde mellan damm och green och en green med otydliga, avvisande delar.

Vegetationen runt dammen till höger rensas och gallras varsamt, så att dammen kan bli en vackrare del av hålet.

En mer tydlig ”väg” för utslaget ska formas från tee till de olika målområdena. Den ska visa upp sig via ett kullbunkersystem på båda sidor om fairway. Högersidan faller bort något och här behöver skapas en tydlig ”sida” till hålet. Det är för långt ut till höger till diket och trädridån för att de ska fylla en sådan funktion.

Den första fairwaybunkern till vänster tas bort. Den straffar Bogeygolfaren för tidigt. Här blir det mera ”mänskligt” med lugna kullar som inramning.

En forward (och ”50” tee) skapas ca 30m framför bef. ”50” tee.



Greenen omformas och utökas till vänster. Greenens bef. högersida förblir därmed en ”foregreen” slänt

En fairwaybunker på vänstersidan av fairway, placerad ca 50m ifrån greenen, fungerar som ett siktobjekt för andra slaget och delar in fairway i två målområden – kort, långt eller i höjd med bunkern.

FRÅN TEE

HÅL 5

FRÅN FAIRWAY

MOT GREEN

Situation

Greenen ligger på ett känsligt ställe inklämd mellan fina ädelträd till vänster och bakom och Yddingesjön till höger. Under årens lopp har träden spritt ut sig närmare green och därmed skapat ett problem för kvalitén på växligheten vid greenområdet.
En sådan naturinramning är en stor del av Bokskogens karaktär och ska därmed bevaras så långt man kan.

Greenområdet måste söka sig till ett ljusare och luftigare område. En ca 10-15m flyttning mot teeområdet är i princip den enda, men också den bästa, lösningen.

Udden mot vattnet på greensidan ska göras till en fairway/semi-ruff för att hjälp de kortslående.

Med greenflyttningen skapas en kortklippt grässvacka på greenens vänstersida.
Green höjs något för att skapa en lite mer ”prickskytte” situation från tee. Greenen sluttas av mot tee för att belöna slag med rätt längd och bollbana.

Träden och buskaget till höger gallras för att skapa bättre utsikt mot sjön.

Dammen fylls i så att teeområdet utökas mot greenen ca 20m för att skapa en ny forward tee

HÅL 6

FRÅNTEE

MOT GREEN

Situation

Ett kort men trevligt golfhål som har en dålig start p.g.a. teeområdet som nu för tiden ligger i skugga av träden och är i mycket dåligt växtläge.

Området till vänster om greenen ska planteras med träd för att bidra till greenens inramning.

Två nya fairwaybunkrar i ett kullsystem skapas på vänstersida ca 220-250m från 61 tee. Detta för att skapa mer precision med utslaget för den längre slående spelaren.

Ruff

Befintlig ”50” tee ska också användas som forward tee.

En kortklippt grässvacka skapas bakom och till höger om greenen. Detta område ska fånga upp slag som bara är lite fel i längd eller riktning och ska bidra till att skapa intressanta spelsituationer runt greenen.

Fairwaybunkern till höger vid OB fyller ingen funktion. Det räcker med OB och ruff som ska rama in hålets högra sida fram till greenen.

FRÅN TEE

HÅL 7

FRÅN FAIRWAY

MOT GREEN

Situation

Ett tufft men ganska negativt golfhål spelmässigt p.g.a. dammen som tar en alldeles för stor del av målområdet i anspråk för många normal- och längre slående spelare. Ett långt inspel mot green (i den härskande vindriktningen) får som resultatet att många är tvungna att ”backa” med klubbval från tee. Greenområdet är bra men traditionellt (en greenbunker på var sin sida av greenöppningen.) Flera spelsituationer behövs.

En ny forward tee kombinerad med ”50” tee ca 40m framför bef. 50/52/55 tee.

FRÅN TEE

Två kortklippta grässvackor skapas bakom greenen för att utöka spelsituationerna runt greenen.

Greenbunkrarna höjs för att synas bättre från fairway.

Högersidan av hålet fram till och efter dammen ramas in med trädplantering i dungar.

Dammen omformas för att skapa ett större målområde som kan locka flera att ”flirta med vattnet” med utslaget för att vinna längd och kortare inspel. Dammen förlängs mot greenen och kommer därmed att synas bättre från tee.
Dammkanten måste stabiliseras - det är den lägsta på banan och marken är troligen instabil. Marksonderingsprov ger information till hur dammkanten ska formas.

Trädplantering.

Eventuell ny tee 65.

HÅL 8

FRÅN FAIRWAY

MOT GREEN

Situation

Trevlig naturinramning till hålet men lite tråkigt golfmässigt. Odefinierade målområden vid utslaget, ett blint andraslag, ett ointressant område mellan vägen och greenen och ett tamt greenområde (men med vacker omgivning!).

För att det längre slaget mot greenen ska upplevas som mer intressant utvecklas en större grässvacka med slänt ner mot dammen till vänster. Denna slänt börjar inne på bef. fairway, så att spellinjen till greenens vänstra del blir över svackan.
Vattenytan förlängds mot hål 9 med ca. 8-10m.

Den första vänstra fairwaybunkern tas bort och den andra formas om och förlängs in i backen, för att synas bättre från tee.

Ny plantering.

Ny forward tee och ”50” tee skapas ca. 40m längre framför och lite till höger om bef . 50/52 tee.

En ny greenbunker skapas bak höger om greenen. Detta för att vakta flaggplaceringar bak höger och för att lyfta och definiera greenens bakre del.

Nya kortklippta grässvackor skapas vid greenen. Till vänster om greenen en lång svacka mellan greenen och häcken och till höger en mindre sådan.

Greenbunkern kort höger blir mer synlig och flyttas till höger för att skapa en ingång mellan den nya svackan och bunkern och att ett ”safe” inspel ifrån svackan straffas med ett inspel över greenbunkern.

FRÅN TEE

HÅL 9

FRÅN FAIRWAY

MOT GREEN

GREEN SEDD FRÅN VÄGEN

Situation

Ett av Bokskogens signaturhål - men kanske lite väl lång ”carry” för en del spelare.

Greenbunkern till vänster formas om till att bli en kortklippt grässvacka och en ny, liknande grässvacka skapas bakom greenen.



Greenbunkern till höger görs mindre för att bereda plats för en mindre grässvacka vid entrén till bunkern.

Greenen klipps närmare vattnet för att skapa lite tuffare flaggplaceringar vid främre delen av greenen.

En droppzon skapas till höger för att hjälpa de kortslående och nybörjare. På banguiden ser det ut som trädet är i vägen men i verklighet är det mer till höger.

FRÅN TEE

DAMMENS HÖGERKANT

HÅL 10

Situation

Ett bra och tuff par-4 hål som banan behöver för att kunna utmana elitspelaren. Hålet är för långt och lite tråkigt från bef. 50 tee.

För att uppmana den långtslående spelaren att flirta med vänster fairwaybunker med utslaget skapas en ny fairwaybunker på höger sida av fairway ca 25m längre fram. Bunkern ingår som en del av ett lugnt kullsystem.
Fairway klipps ut bakom den vänstra bunkern för att belöna utslaget som har carry över den och därmed få en bättre inspelslinje till greenen.

FRÅN FAIRWAY

HÅL 11

Bef. greenbunker formas om till att bli mer synlig och en ny bunker skapas i en gräskulle intill den bakre vänstra delen av green.

Greenbunkern kort höger om greenen omvandlas till en grässvacka med en relativt brant slänt mot greenen.

En ny forward och ”50” tee skapas ca- 40m framför bef. 50 tee.

MOT GREEN

Situation

Enligt många är detta banans svåraste och tråkigaste golfhål. Hålet behövs ”delas” så det får mer tydliga målområden, så att alla spelakategorier kan välja sitt eget målområde och strategi. Hålet kan därmed kanske upplevas som ett antal par-3 hål.

Gräskullsystem skapas längs fairways vänstra sida.

En svår start för kortslående spelare med slag över vattnet löses med två nya tees. En ny ”50” tee skapas ca 50m längre fram och lite till höger. En ny forward tee skapas ytterliga 50m längre fram.

FRÅN TEE

Befintlig greenbunker omformas.

Befintlig greenbunker omformas till grässvacka.

En ny fairwaybunker tillkommer kort om befintlig.

Dammen formas om för att vara mer synlig och bli mer ”in i spelet”.

Gräskullsystem med fairwaybunker skapas länge fram kort om vattendammen på höger sida.

Den högra fairwaybunkern tas bort och ersätts med ett gräskullsystem. De vänstra fairwaybunkrarna formas om och ingår ett grässkullsystem. Därmed skapas en liten dalkänsla runt fairway och ett mer definierat målområde för utslaget.

HÅL 12

FRÅN FORWARD TEE

FRÅN FAIRWAY

FRÅN FAIRWAY NÄRMRE GREEN

MOT GREEN

Situation

Ett trevligt golfhål som behöver lite finputsning för att utmana eliten såväl Bogeygolfaren.
Hålet behöver mer inramning i synnerhet på högersidan mot vägen.

En ny fairwaybunker ca 240-250m ifrån ”65” tee skapas så att ett smalare målområde bildas för långslående spelare. Träddungen till vänster bakom denna bunker utökas med ca. 15-20 träd.

FRÅN TEE

En ny greenbunker formas i en gräskulle bakom greenen medan den bef. högra greenbunkern, som inte syns från fairway, omformas till att bli en grässvacka.

Greenbunkern kort om greenen delas till att bli sand på vänstersidan och en kortklippt grässvacka på högersidan. Detta för att underlätta för längre inspel till greenens högersida.

Trädplantering i dungar av 20-25 träd skapas ca 25m kort om den bef. högra dungen. Mer plantering sker intill denna dunge medan nya dungar skapas på hålets högersida kort om greenen.

Fairway kort om dammen utökas för att skapa en större fairwayklippt droppzon.

En ny forward tee skapas 20m framför bef. ”50” tee.

HÅL 13

FRÅN FAIRWAY

MOT GREEN

Situation

Ett vackert golfhål med Yddingesjön som bakgrund. Egentligen borde green vare lägre och upplevas som om den ligger i en liten skål för att sjön ska komma ändå mer in i ”tavlan” för inspelet.
Som några andra hål på banan skulle hålet få mer karaktär med en ”inre inramning” – denna gången mest på högersidan.
Ett spelmässigt, känsligt område - men tyvärr oftast sankt - ligger kort om dammen till höger.

Den bef. vänstra fairwaybunkern formas om så att den blir mer synlig och den ska ingå ett lugnt kullsystem.

Dammen till höger utökas mot teeområden för att skapa ett stabilare spelområde – och en bättre kvalité på droppzonen.

En ny forward och ”50” tee skapas ca 30m framför och lite till vänster om bef. 50/52 tee.

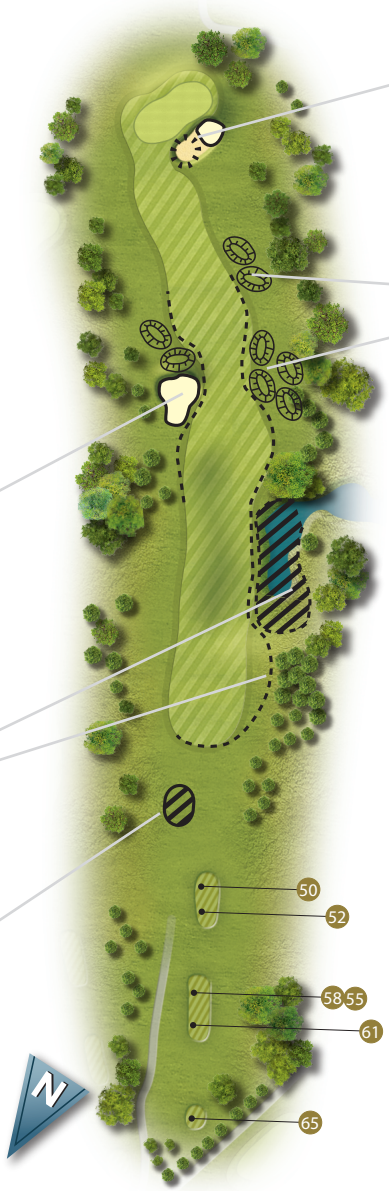

FOTO MOT GREEN
Bef. greenbunker minskas på vänster sida och en grässvacka skapas istället.

Ett kullsystem skapas i ett område ca. 25-55m efter dammen. Detta system fortsätter efter ytterligare 25 -30m. Därmed skapas hålets inre inramning på högersidan.

FRÅN TEE

HÅL 14

FRÅN FAIRWAY

MOT GREEN

Situation

Ett av Bokskogens signaturhål. Men det litar mycket på sitt idylliska läge vid sjön, den omgivande naturen och de fina ädelträden. Spelsituationerna runt greenen är ganska tama med små variationer i utmaningar och sandbunkrar känns som ett främmande, störningselement i den fina naturen.

Området till vänster mellan greenen och vattnet ska fånga upp de slag som hamnar till vänster om greenen. Vänsterdelen av greenen höjs ca 20-30cm för att fånga upp bra slag och behålla dem på greenen.

Området runt greenen ska formas om till en serie kortklippta grässvackor. Båda sandbunkrarna tas bort.

Fairway utökas.

En ny forward tee skapas ca 20m framför bef. teeområde.

Eventuell ny tee 65.

HÅL 15

FRÅN TEE

MOT GREEN

Situation

Ett vackert men känsligt balanserat golfhål. Hålet är just nu till en stor del beroende av de fyra fina träd som ligger ca. 100-120m från green på högersidan. Hur länge kommer de att vara kvar? Det måste finnas en alternativ plan i det området.
Hålets första ca 200-240m på vänster sida är karaktärslösa. Här behövs en mer värdig (golf-och naturmässig) inramning.
Greenområdet är svårt för Bogeygolfaren och även för Scratchgolfaren p.g.a. att det ligger för mycket på skrå i förhållande till inspelslinjen.

En inramning av lugna kullar/slänter, som fokuserar blicken mot fairway, skapas mellan staketet på vänstersidan och fairway. Mellan kullarna och mot staketet planteras några träddungar.

En ny forward och ”50” tee skapas ca 30m framför bef. 50/52/55/58 teeområdet.

Ekträdet på högersidan gallras för att, från 61/65 tee, skapa en vy över hålet längre fram mot greenen - en vy som liknar den från 50/52/55/58 teeområdet (SE FOTO).



Pilarna snyggas upp.

Greenen formas om för att ha sin axel mer mot fairway. Greenen ska vara bredare men behålla sin platåkaraktär.

En grässvacka kort om green formas liksom två stycken mer synliga, greenbunkrar på högersidan.

Här skapas kullsysten, alternativt trädplanteringar.

System av låga kullar.

FRÅN 61/65 TEE

HÅL 16

FRÅN 50/52/55/58 TEE

FRÅN FAIRWAY

MOT GREEN

Situation

Ett av Bokskogens mer kända golfhål som inte lämna någon oberörd.
För de kortslående är det ett problem att kunna se greenområdet inför andra slaget - i synnerhet i motvind - medan det bara är längd som gäller för långslående spelare.
Greenområdet är vackert inramat men det finns ett växtlighetsproblem. Greenen är ofta sen att bli i acceptabelt skick på våren.
Greenlutningen är lite enformig och ganska brant. Detta begränsar antal och karaktär av flaggplaceringar något.

Området gallras för bättre sikt in mot greenområdet.

En damm skapas på högersidan mellan fairway hål 17 och fairway hål NB 2. (se separat skiss). En stor del av detta område är sankt och svårskött och ger ett ganska ovårdat intryck. Dränering av båda hålen förbättras med denna åtgärd.

En ny forward och ”50” tee skapas ca 35m framför bef. 50 tee. Det gör att flera spelare kan komma fram till dogleggen.

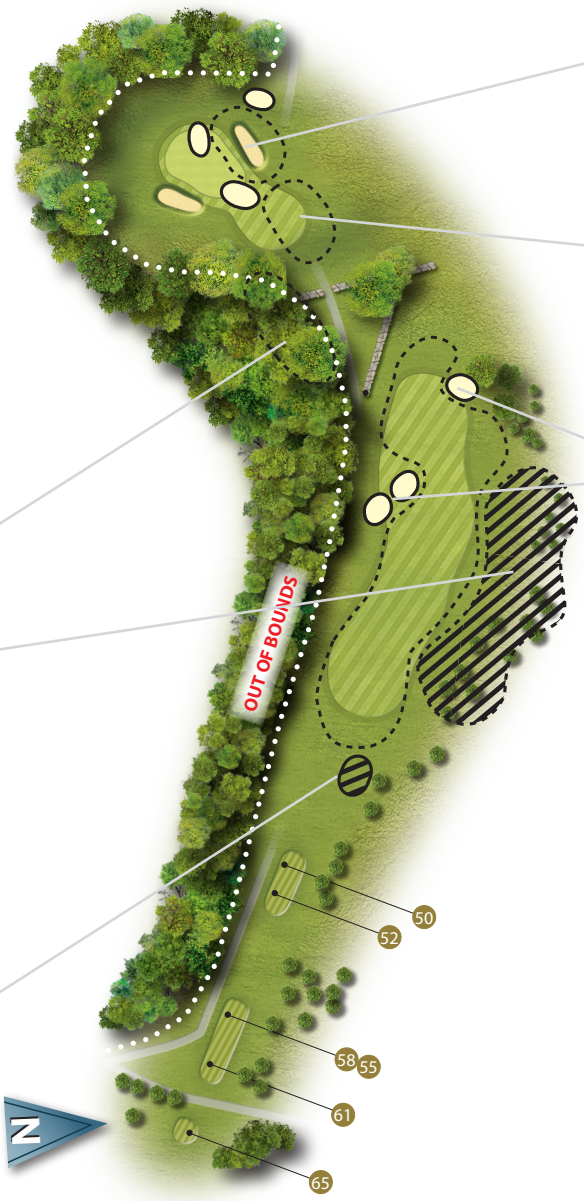

Greenområdet flyttas ca 10-15m mer till höger och ifrån skogen till en position framför den fina eken. Greenen kommer att vara omgiven av tre sandbunkrar bakom och på sidorna.

Fairway.

För att skapa större intresse med utslaget för samtliga spelare skapas nya målområden vid dogleggen med hjälp av tre stycken fairwaybunkrar.

FRÅN TEE

HÅL 17

FRÅN FAIRWAY

MOT GREEN

Situation

Hålet är nyligen ombyggt och är i princip färdigt. En del plantering av träd och ev. buskage ska tillkomma mot driving- rangen.

Buskage och ev. annan vegetation planteras på kullarna till vänster vid greenen och på slänten mot tee på NB hål 1 (bef. GB hål 1).

Ny forward tee ska bli bef. ”50” tee.

FRÅN FORWARD TEE

HÅL 18

FRÅN FAIRWAY

KULLAR RUNT GREEN