Bokskogens Golfklubb

Masterplan för Nya banan

TEMA - Peter Chamberlain Golf Course Development

Peter Chamberlain 2013-10-23

Allmänt

De idéer, visioner, förslag och planer som finns i denna masterplan är baserade på av golfklubben tidigare beställda designrapporter, utvecklingsförslag från BUG (banutvecklingsgruppen), div. möten med banarkitekten och BUG samt div. möten med arkitekten och Banchefen.

Uppdraget har styrts av följande huvudinriktningar;

1. En optimering av golfklubbens 2 golfbanor i samklang med områdets speciella natur och landskap.
2. En förstärkning av skillnaderna i spelkaraktär mellan banorna.
3. En anpassning av båda banorna till nutida och framtida krav från spelarna.
4. En översyn och uppgradering avbanornas spelelement och strategi.
5. Nutida och framtida krav på ekonomisk banskötsel.

De förslag som masterplanen innehåller är inte anpassade efter en förutbestämd budget eller tidsram utan är en s.k. ”workable vision” inom befintliga och för ögonblicket överskådliga investeringar av golfklubben. Eventuella. extra investeringar kan givetvis påverka både nivån på investeringarna och tidsramen för genomförandet. Inom befintliga och nu tillgängliga investeringsmedel i klubben. Om extra investeringar krävs kan detta givetvis påverka tidsramen för genomförande.

Den moderna golfbanan

Sen banorna byggdas har golfarens krav på en golfbana utvecklats, mycket i takt med spelutrustningen. Elitspelare behöver längre banor och många vardagsspelarare (bogeygolfare) behöver kortare. I både fallen har uppskattning av flera spelsituationer ökat, i synnerhet runt puttningsytan. Utrustningsutvecklingen med flera hybridklubbor och wedges hjälper alla spelare att klara av flera utmanande lägen. Men Bogeygolfaren - i synnerhet damer - slår inte så mycket längre. Denna kategori av spelare, plus nybörjare, är de som tröttnar på golfen mycket p.g.a. att spelet är för svårt, där banornas längd är den störa boven i dramat. Flera golfklubbar har redan löst, eller är i processen att lösa, detta problem med tillkomsten av sk. Forward tees eller, med European Golf Associations beteckning, Orange tees. Dessa tees skapar en ny, kortare bana, som kan tillfredsställa flera kategorier av golfspelare men de är INTE en ersättning för röd tee! Däremot kan flera banor skapa en kortare, mer hanterlig bana från röd tee genom att kombinera en del bef. Röda tees med en främre Orange tee. Så är fallet med en del hål i denna Masterplan.

Syfte

Syftet med denna skrift är att utgöra ett ”slutmålsdokument”. Med detta menar vi en stark och tydlig mall för hur anläggningen kan utformas för att tillfredsställa klubbens nuvarande och framtida medlemmar och gäster.

De punkter och skisser som redovisas i detta häfte leder till en förbättring rent säkerhetsmässigt, spelteknisk och skötselmässigt. Dokumenten presenterar också idéer för mer miljöanpassade lösningar och lyfter fram några dolda pärlor som ytterligare förstärker Bokskogens Golfklubbs olika karaktärsdrag och befintliga kvalitéer.

Utgångspunkten med designfilosofin är att ändra så lite som möjligt, men att fokusera på att göra ingreppen där effekten blir så stor som möjligt. Varje ingrepp måste vägas samman med klubbens målsättningar, önskad utmaningsgrad och ekonomi.

Huvudpunkterna är i korthet att förbättra dränering och skötselförhållanden i samband med att golfbanan görs mer attraktiv för att utmana så många golfspelare som möjligt. Det är dock viktigt att i situationer där t.ex. utseende och presentation är i fokus, acceptera en något högre skötselintensitet för att uppnå det önskade resultatet.

Detta dokument har redan legat som grnd för BUGs (Banutvecklingsgruppens) arbete med att ta fram tidplan och kalkyl för de idéer för omformning som häri presenteras.

Strategi och målområden

Hur varje del av golfhålet utformas är naturligtvis beroende av alla ingående element och blir tydligt först när man lägger ihop delarna till ett helt golfhål, som i sin tur ska betraktas i samband med de andra hålen. Att samtidigt se till delarna och helheten ger tillsammans med väder och vind en variationsrik och intressant golfrunda. Bokskogens område innehåller många naturliga och intressanta spelelement i form av vegetation, landskap, vind m.m. Det är dessa element som ska tala om för oss hur vi bäst formar banans utmaningar och strategi. Banorna ska presenteras så att samtliga spelkategorier ska ha en väg runt som är kul!

Ett målområde är den del av banan man siktar på för att skaffa sig en så bra utgångspunkt som möjligt inför nästa slag. Ett målområde kan avgränsas av olika landskapselement såsom vatten, vegetation eller bunkrar. Ett målområde ska vara visuellt tydligt för spelaren så att man vet vad det är som krävs för att nå en viss position. Det är av stor vikt att bunkrarna i dessa områden visar sig tydligt, då de är placerade av både estetiska och strategiska skäl. Tydligheten

är en av anledningarna till att det ofta krävs en upphöjning av bunkersystemen.

Ett golfhål ska innehålla flera olika typer av målområden, skräddarsydda för de olika handikappgrupperna. Detta innebär enklare och bredare för Bogeygolfaren och betydligt mer utmanande för Scratchspelaren. Hur de utformas och placeras är ett samspel mellan teeområdets placering, vegetation, greenområdets utformning och placering samt vindförhållanden. Det finns intressanta möjligheter att styra spelet till olika sidor av spelytorna för att till exempel förbättra säkerheten eller skapa extra stora utmaningar för att nå vissa flaggplaceringar.

Greenområden

Ett greenområde är det område som kostar mest per kvadratmeter över hela banan. Förnyelse av greenområden är ofta den viktigaste punkten i renoveringar och når ofta en stor förbättringseffekt på äldre banor både vad gäller dränering och kvalité, utan att göra en stor förändring i områdets karaktär. Ett greenområde ska kunna skötas med de medel golfklubben har eller planerar att ha till förfogande. Bokskogens GK verkar nöjd med den befintliga uppbyggnaden av greenerna och dess gräskvalité. För att genomföra en del av de förslag som beskrivs i denna skrift krävs det att en del putt-ytor i framtiden formas om och att några greener flyttas.

Det använda formspråket bör korrelera med landskapet och den befintliga banan. Denna del är mycket avgörande för hur banan kommer att uppfattas både vad gäller strategi, estetik, utmaningsgrad och skötselnivå. Det är mycket vanligt att man på många äldre, etablerade banor uppfattar putt-ytan och bunkrar som två olika element i ett greenområde. Dels för att de inte är formade tillsammans, dels för att rörelserna kring bunkrar eller inom putt-ytan inte länkas ihop med omkringliggande delar. Vi anser det viktigt att jobba med dessa delar samtidigt och benämner därför både bunkrar, putt-yta samt eventuella kullar och svackor i dess närhet under ett gemensamt namn – ”greenområde”.

Inom greenområdet ska variationen mellan olika spelsituationer vara stor. Svackor, kullar, bunkrar eller klippning ska utmana spelaren på olika sätt så att hålen ständigt erbjuder nya lägen mot flaggan. Putt-ytan skapar tillsammans med omgivande former flaggplaceringar med olika utmaningsgrad. Bokskogens greener ligger för det mesta bra i landskapet, men det finns en del att göra runt omkring putt-ytorna för att skapa mer intressanta närspelssituationer.

Även om Bokskogens Gamla Banan är känd för att vara en utmanande bana för elitspelare ska man inte glömma att de flesta spelare i Sverige har över 20 i handicap, så det är viktigt att påpeka vikten av att inte fokusera på endast en spelgrupp utan att alltid erbjuda många olika sätt att spela hålet eller attackera greenområdet. Hur det spelas är beroende på hur duktig spelaren är, eller vilka beslut

han/hon tar. För att kunna ta dessa beslut och få ett rättvist resultat är det viktigt att greenområdet och dess hinder är tydligt exponerade vid en idealisk inspelsposition.

Oavsett vilket designspråk man använder är det en absolut nödvändighet att dränering och funktion fungerar i största allmänhet. Annars är det dålig design. Varje putt-yta bör ha minst två olika vägar för avvattning och varje greenområde ska formas så att inget vatten samlas inom det. En putt-yta bör kunna erbjuda minst 7-8 flaggplaceringar. Detta innebär ofta att en putt-yta ska vara högre än sin omgivning om inte marken runt om består av snabbdränerat material, typ sand.

Det ska finnas enkla och tillräckligt breda områden in och ut från greenområdena så att inte förslitningsskador uppstår på grund av skötseln. I Bokskogens fall ska många foregreens vara hårda (fasta) för att skapa 'run-off areas' som ofta är spännande spelområde och en hjälp för Bogeygolfaren.

Träd är ett litet problem på Bokskogen, men det är av stor vikt att säkerställa varje greenområdes ljustillgång genom att placera området och vinkla ytorna i förhållande till gynnsamma väderstreck. På en befintlig golfbana finns naturligtvis begränsningar, men målet är att uppfylla dessa krav.

Teeområde

Grundinställningen till tees är att de ska "försvinna" i naturen. Teeområden är för det mesta golfbanas mest konstgjorda byggnation och ambitionen är att de inte ska sticka upp från sin omgivning. De ska med andra ord inte vara så att de syns över den naturliga topografin. Om de måste upp i höjd ska de hänga samman med omgivande kullar, träd eller annan högväxande vegetation.

Att man inte alltid kan se ett golfhåls alla hörn är en del av spelet, men i områden med situationer där bollletning förekommer ökar chanserna att hitta bollen om man ha en bra vy över hålet. Exempel på Bokskogen är Nya Banan hål 14.

En del golfhål kräver inte någon stor tee-förflyttning för att hålet ska upplevas som "nytt". En golfbana kan kännas helt annorlunda från alternativa tees och spel från exempelvis vintertees kan vara en ny, intressant upplevelse. Formen för teeområdena på Bokskogens banor ska för det mesta vara fyrkantiga, men ibland kan en annan form passa bättre in i landskapet. Ett bidrag till att banorna utvecklar sina egna "personligheter" är genom olika teeformer.

Landskapselement

Utgångspunkten är att banans sträckning ska följa landskapet och dess olika element. Nya former eller ytor som skapas anpassas efter omgivningen för att få en så naturlig plats i området som möjligt. Skog och ruff är viktiga faktorer för miljön på Bokskogens Golfklubb. Blandskog som ramar in bildar den generella parkkaraktären både för golfbananor och för området i sin helhet.

Kommunikation

Alla gångstigar ska försvinna in i naturen. Särskilt par-3 hålen är utsatta för ”golfbildsförstörning”– alltså den upplevelse spelaren få när han/hon står på tee och tittar på greenområdet. Där det saknas naturliga element såsom höjder, planteringar mm ska sådana skapas. Raka linjer finns inte i naturen och ska därför inte finnas på golfbanan. En väg eller stig som svänger är lättare att gömma och upplevs mer naturlig.

Där skötselvägar och gångstigar sammanfaller är det extra viktigt att kamouflera passagen eftersom dessa vägar ofta är bredare och har hårdgjorda ytor.

Att övergå till det naturliga materialet gräs för gångstigar känns alltid bra, men passager med mycket trafik slits fortare. Om sådana områden är i en situation där bilden dras ifrån det viktigaste, d.v.s. golf- och naturupplevelsen ska gräsutbyte ingå i en rullande investeringsplan. Dessutom upplevs en bana som tar hand om sådana områden som genomtänkt och välskött.

Klippning

En generell kommentar för klippning på Bokskogens GK är att en klippningsplan redan har upprättats och är under arbete.

Klippningen är ofta det där ”sista” som gör att även svaga rörelser i och omkring fairway framträder. Eftersom det finns bra med rörelser i topografin på Bokskogens banor (i synnerhet på den Nya Banan) blir klippningen en uppvisning av hålens målområden och slagvariationer. Klippningen ska förstärka spelstrategin och framhäva både utmaningar och estetiska element utmed spelområdet.

Bunkrar

Bilderna visar bunkrar ur olika situationer. För Bokskogens Golfklubb handlar det förutom placering om att göra bunkersystem och dess sand tydliga för spelaren. Naturligtvis är det också viktigt att området formas så att det passar in i miljön samt att det utformas så att skötseln underlättas.

Hur en bunker ska formas beror på topografi, svårighetsgrad, strategi, estetik och vald karaktär. Dessa faktorer gör att endast vissa principer kan följas. Varje situation är unik och varje nytt bunkersystem måste formas/anpassas på sitt sätt.

Man bör tänka över hur man vill presentera sandbunkrarna på banan. Så som det är nu har många sandbunkrar grässlänter långt ner i bunkern (se bild nedan till höger). Det gör att många bunkrar inte fullt ut fyller sin funktion av att varna och ”skrämma”. Välplacerade och tydliga sandbunkrar bör vara ett generellt framtidsmål för Bokskogens banor.

FRÅN FAIRWAY ÄR GREENBUNKRARNA KNAPPT SKÖNJBARA. NYA BANAN HÅL 11.

EXEMPEL PÅ GRÄSSLÄNTER SOM GÖR DET SVÅRT ATT UPPFATTA BUNKRARNA. GAMLA BANAN HÅL 3.

Bokskogens Banor

Marken där golfbanorna ligger är synnerligen naturskön. I golftermar kallar man detta för parkbanor och därmed har vi en av våra viktigaste grundpelare till formandet av framtidsplanen. BUG vill att båda banorna ska erbjuda spelglädje till ALLA golfspelare.

I dagsläget man kan säga att den Gamla Banan innehåller sex ”banor” av olika längd – från 65 (6378 m) till 50 (4881 m). Längden från 65 tee når målet av att utmana herreliten men 50-banans längd är för lång för att tillfredsställa en stor procent av Bokskogens medlemmar (befintliga som blivande.) och att dessutom locka till sig flera gäster. I Masterplanen finns ett förslag till en bredare meny av kortare ”banor”.

Sen lång tid tillbaka har det kommit förslag på att skifta banornas öppningshål. Sen den Gamla Banan har fått ett nytt hål 18 och teeområdet till hål 1 har flyttats är detta nu mer aktuellt än någonsin. NB hål 1 har en betydligt större potential till att bli ett mer utmanande öppningshål för eliten på den gamla banan. Herr elitspelarens utslag kommer långt förbi vattnet på bef hål 1 på den gamla banan och hamnar på en blind del av hålet. Just här vill man ha större utmaningar i form av ett bunkersystem – men de skulle inte synas från tee. NB hål 1 har en mer tydlig översikt över landningsområdet från tee och därmed kan större krav ställas på spelaren när det gäller exaktheten med utslaget.

Sett ifrån golfspelets perspektiv är den fina skogsinramningen inte fullt ut anpassad efter spelets krav.. Hålen GB hål 5 och 6 och NB hål 4 skulle vara vackrare och bidra mera till anläggningens intryck om vyn mot sjön var större.

FIN NATUR - PÅ GOTT OCH ONT

LÄTTARE GALLRING GÖR ATT LANDSKAPSUPPLEVELSEN BLIR STÖRRE

Några hål skulle bli bättre spelmässigt genom en del gallringsarbete - GB hål 3 och 17, och NB 16 och 17 - medan en del viktiga spelområden inte får tillräckligt med ljus och luft – hålen GB 1,4, 6, 7 och 17 och NB hålen 4, 10, 15, 16 och 17.

Den Nya Banan som med sin kortare längd, något mer kuperat landskap och vattendrag, kan utvecklas till att bli en huvudsakligen strategisk bana där spelarens slaglängd har mindre betydelse. ***A Players Course***.

Den Gamla Banan innehåller Bokskogens längsta ”bana” – 65 banan med sina bef. 6378 m, medan den Nya Banan i dagsläget har en maxlängd av 5512 m. Den längdskillnaden gör att Den Gamla Banan är den bana som BUG vill utveckla till att kunna utmana golfvärldens bäste herrgolfare.
A Champions Course.

GALLRING FÖR SIKT OCH SPELUPPLEVELSE

GALLRING SKULLE GE BÄTTRE VÄXTBETINGELSER

NYA BANAN HÅL 17 BEHÖVER GALLRING VID DIKET TILL HÖGER

TYVÄRR MÅSTE EN GREENFÖRFLYTTNING SKE FÖR ATT SKAPA BÄTTRE VÄXTBETINGELSER.

Nya banan

Nästan två tredjedelar av banans golfhål, hål 7 – 17, ligger inom den mer kuperade delen av landskapet och får därmed delar av sin karaktär från sin omgivning. Hålen 4, 10-13 (och 17) har närkontakt med vatten, medan hålen 1 (bef. GB hål 1), 2, 3, 5, 6 och 18 finns på lugnare terräng. En bra basvariation för en omväxlande golfbana! Målet är att förstärka dessa håls kvalitéer med stor hänsyn till att tillfredsställa Bogeygolfaren men också att elitspelaren kan vässa sina klor!

NÄRKONTAKTEN MED VATTEN OCH DE BÖLJANDE FORMERNA KARAKTÄRISERAR I HÖG GRAD DEN NYA BANAN.

I dagsläget är några hål lite väl tuffa för Bogeygolfaren, i synnerhet från tee (hålen 8, 10, 12, 13 och 17). Hål som inte är färdigutvecklade är hålen 2, 3, 4, 9, 12, 14, 16 och 18.

Markens beskaffenhet i den lägsta delen av banan vid hålen 8, 10-13, 17 och hål 8 på GB kommer att kräva en stabilisering av spelytorna, och damm/dikeskanter. Därför behöva vi göra marktekniska undersökningar så att konstruktion/kostnadsförslag kan tas fram.

Precis som Gamla banan ska även Nya banan utmärka sig genom sin sandbunkerstil. Mer traditionellt formade bunkrar med formade kanter med ev. gräsplantering runt om, ska bidra till att ge banan sin egen personlighet.

VY ÖVER HÅL 6

NYA BANAN UTMÄRKER SIG GENOM SINA MER TRADITIONELLA BUNKRAR

Situation

Diskussionen kring banornas hålbyte (1:a hålet) finns under introduktionen.

Hålet är ett trevligt men lite väl tufft öppningshål för Bogeygolfaren p.g.a. vattnet till höger och en fairway som lutar åt höger. Dessutom är en stor del av greenen vaktad av två greenbunkrar.

Ytterligare en kortklippt grässvacka skapas bakom och till höger om green för att skapa enklare situationsutmaningar runt och till höger om green.

Den högra greenbunkern omformas till att bli en kortklippt, lugn grässvacka, så att lågtflygande slag har en chans att komma in på green.

Fairway utökas mer till höger för att skapa ett bredare målområde i höjd med vattendammen.

En ny forward tee skapas ca 45 m framför bef. ”50” tee.

FRÅN TEE

HÅL 1

FRÅN FAIRWAY

MOT GREEN

Situation

Hålet ska bli mer strategiskt tack vare en serie av målområden, som skapas med en damm till höger och kull/ bunkersystem till vänster.

Synliga fairwaybunkrar skapas vid strategiska positioner längs med hålets vänstersida.

En ny forward tee skapas på andra sidan stigen och 40 m framför bef röd tee.

FRÅN GUL TEE

Bef damm på fairway fylls igen.

Dammen till höger ramar in målområdet genom sin form. Dammen bidrar också till att både fairway på GB 17 och NB hål 2 dräneras bättre.

FRÅN RÖD TEE

HÅL 2

FRÅN FORWARD TEE

FRÅN FAIRWAY

MOT GREEN

Situation

Hålets största egenskap är en underbar vy med Yddingesjön i bakgrunden - mest för inspelet mot greenen.
Från tee är hålet golfmässigt ganska intetsägande.

Låg kulle

Ruffen formklipps på båda sidor om fairway.

Dammen utökas bakåt och till vänster (se GB hål 14) för att bli mer synlig från tee.
Träddungen bakom dammen gallras för att ge ett mer vårdat intryck och öka vyn mot omgivningen.

För att förstärka vyn mot greenområdet från tee, tas de yttersta 3-4 träden bort kort om dammen till vänster.

Fairway utökas

En ny forward tee skapas 35 m till höger och framför bef röd tee.

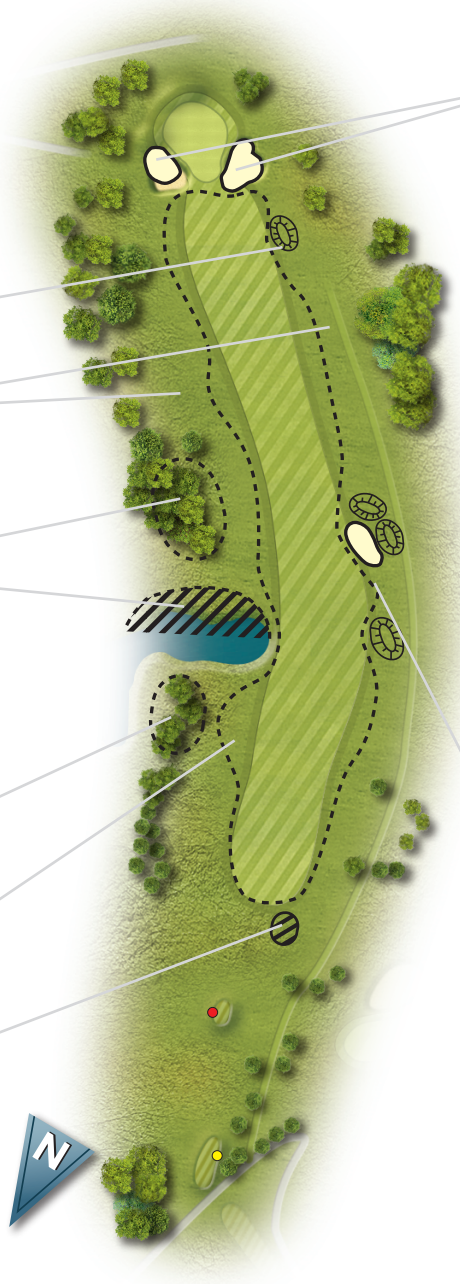

Båda greenbunkrarna ska formas om för att rama in greenen bättre och bli mer synliga från fairway.

FRÅN TEE

På hålets högersida skapas en ”inre sida” till hålet genom tillkomsten av lugna gräskullar och en fairwaybunker.
Formklippt ruff ska bli en del av hålets ”yttre inramning” på hålets båda sidor.

HÅL 3

PÅ FAIRWAY

VATTEN VÄNSTER OM FAIRWAY

MOT GREEN

FAIRWAY MOT GREEN

Situation

Hålet skulle må bra av en trädgallring till höger och bakom greenen. Växtbetingelserna runt greenen är inte optimala p.g.a. skugga och luftbrist i närheten av puttningsytan. En stor del av hålets utveckling visuellt är trädgallringen.

Den västra greenbunkern formas om för att synas bättre från tee och en ”grässvacke-entré” skapas.

FRÅN TEE

En ny forward tee skapas 30 m framför bef röd tee.

Utslagsplatsen höjs.

De första 5 m i skogen bakom greenen rensas för att underlätta boll-letande och för spelet tillbaka mot green.

En ny sandbunker på greenens högra sida tillkommer och bakom greenen skapas en kortklippt grässvacka (under förutsättning att växtförhållanden förbättras).

Träden mot sjön gallras lätt.

MOT GREEN

HÖGER OM GREEN

HÅL 4

Situation

Ett ganska intetsägande golfhål som kräver några synliga golfelement.

Ett bunker/kullsystem skapas ca 230-240 m från tee på högersidan lite in på fairway.

Det yttersta trädet i dungen på vänstersidan tas bort för att förbättra vyn mot greenen.

Fairway omformas.

En ny forward tee skapas 30 m framför och lite till höger om den bef röd tee.

Den gula utslagsplatsen ska breddas ca 5-6m.



Vid de bakre delarna av greenen skapas två stycken kortklippta grässvackor, för att öka variationen av spelsituationer runt greenen.

Greenbunkrarna är osynliga från fairway och ska lyftas och omformas.

FRÅN TEE

HÅL 5

Situation

Ett trevligt men ofärdigt golfhål som kan bli ett av de första nio hålens mer minnesvärda!

Foregreenklippningen utökas till att inkludera bef gräskulla bakom och till vänster om greenen och en ny grässvacka skapas i den bakre högra delen av greenen.

Till vänster, ca 220-240m från tee, skapas ett synligt kull/bunkersystem, som ska skapa en ”inre sida” till hålets vänstersida mot korthålsbanan.

FRÅN TEE

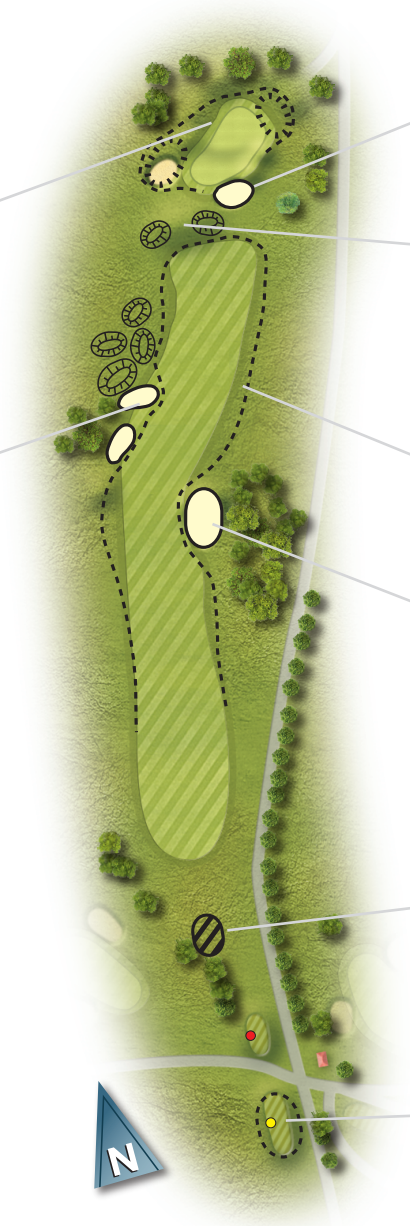

Den högra greenbunkern formas om för att bli mer synlig medan greenbunkern till vänster utvecklas till att bli en foregreenklippt grässvacka.

Kullen kort om greenen delas till att bli två stycken. Därmed skapas en sikt-och spelöppning in mot green.

Fairway utökas.

Bef högra fairwaybunker höjs och görs mer synlig.

En ny forward tee skapas 30 m framför bef röd tee.

Bef gul tee utökas till höger.

HÅL 6

FRÅN FAIRWAY

MOT GREEN

Situation

Ett trevligt par-3 hål.

Greenbunker till vänster omformas till att bli en stor grässvacka som hör till samma ”familj” som den stora svackan till vänster.

Trädet längst ut på dungen till vänster tas bort.

Ett naturligt skydd skapas till höger om hålet för att stänga ut sikten mot upplaget på andra sidan vägen. Detta kommer förmodligen att bli en blandning av gräsvall, trädplantering och buskage.

Ny forward tee skapas 30 m till vänster och framför bef röd tee.

Bef röd tee formas om.

En ny sandbunker skapas till höger om greenen in och mot den bef. gräskullen.

FRÅN TEE

HÅL 7

FRÅN FAIRWAY MOT GREEN

HÖGER GREEN

Situation

Ett svårt hål p.g.a. av en smal fairway som lutar mot dammen, och en upphöjd green som är avvisande mot inspel och med, för Bogeygolfaren, tuffa räddningsområden (sandbunkrar).
En stor del av hålet ligger i ett av de lägre, instabila områden på banan. Det innebär att damm-kanterna utan stöd kommer att rasa efter hand

Nya fairwaybunkrar till vänster markerar svängen och tvingar längre slående spelare att flirta med vattnet.

En ny forward tee skapas 40 m till vänster och framför bef röd tee.

FRÅN GUL TEE

Greenens sandbunkrar omformas till grässvackor för att skapa mer hanterbara räddningsområden för Bogeygolfaren.
En annan, mer omfattande lösning, kan vara att hela greenen sänks ca en 80 cm och en mer skålformad, mottaglig puttningsyta skapas.

Fairway utökas.

Den sista delen av dammen ska fyllas igen för att skapa ett bredare målområde (för första eller andra slaget) för många spelare. Dammkantens uppbyggnad metod bestäms efter markundersökning.

DAMMEN

HÅL 8

FRÅN FAIRWAY

MOT GREEN

Situation

Ett trevligt golfhål som behöver förstärkningar vid green.

Vänster greenbunker höjs i bakkanten för att ge karaktär till denna greensida.

Greenbunkern till höger delas till att bli två stycken med en gräsrygg emellan. Den bakre av de två bunkrarna ska ligga i den bef. gräskullen.

Greenen ska utökas mot fairway för att förlänga greenplatån. Foregreen släntas av för att lugnt möta fairway.

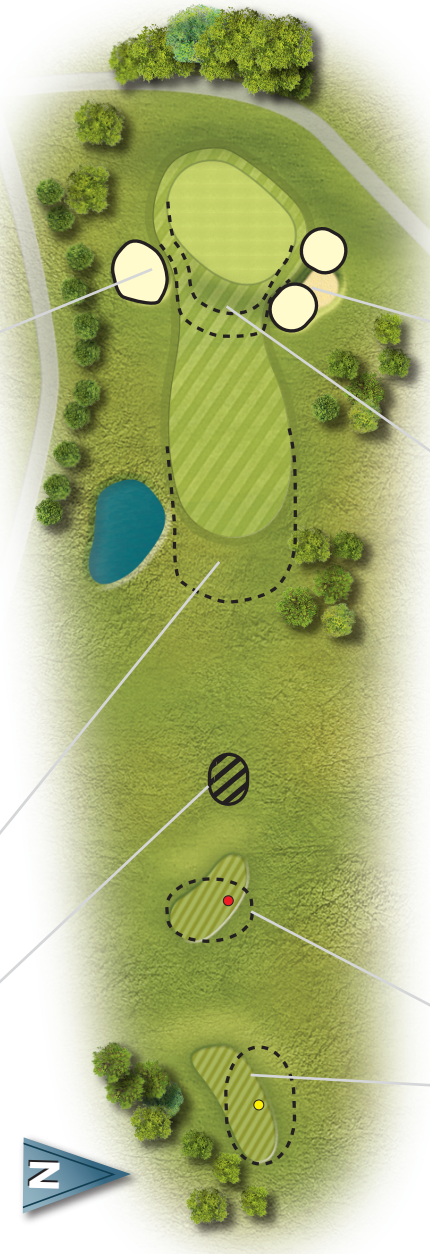

Fairway klipps ca 20 m närmare teeområden.v

En ny forward tee skapas 20 m framför bef röd tee.

Bef gul och röd tee omformas till att bli mer riktat direkt mot green.

HÅL 9

FRÅN GUL TEE

MOT GREEN

Situation

Ett vackert golfhål med ett dike för mycket! Hålet har förlorat sin ursprungstanke genom att sista delen av fairway innan diket, nu ligger för mycket till höger d.v.s. för långt ifrån green.

Fairway utökas till vänster och följer diket mot dammen för att uppmuntra spel till vänster med belöningen av en enklare inspelslinje mot green.

Dungen gallras lätt för att greenområdet ska bli synligt.

Fairway omformas för att utnyttja den högre, torrare delen av landskapet till vänster.

Det första diket kulverteras p.g.a. att det ligger på ett besvärligt avstånd för utslaget för både dam och herr Bogeygolfaren.

Den högra greenbunkern omformas och en ny tillkommer mot stigen till vänster om green. Denna nya bunker ger en mer bestämd referens till greenens position, ”räddar” slag från att gå OB och bidrar till att dela greenen i två halvor.

Fairway på greensidan av diket utökas något till höger.

En ”inre sida” till hålets högersida skapas med låga kullar och ryggar i samklang med bunkerskapande.

Två nya fairwaybunkrar tillkommer på var sin sida av fairway ca 220-240 från tee.

En ny forward tee skapas 30 m till vänster och på andra sidan av diket.

HÅL 10

FRÅN NY GUL TEE

FRÅN FAIRWAY MOT GREEN

FRÅN FORWARD TEE

FRÅN VÄNSTER FAIRWAY MOT GREEN

FRÅN FAIRWAY

VÄNSTER SIDA AV GREEN

Situation

Ett vackert golfhål som inte fullt ut har nyttjat sin kontakt med vattnet till höger och med en green som innehåller en alltför brant lutning och för få flaggplaceringar.

Bef. främre greenbunkrar höjs för att ”markera” greenens position bättre.

En ny forward tee skapas 30 m till vänster och framför bef. röd tee.

FRÅN GUL TEE

Området bakom green formas om för att upplevas mer naturligt – mindre vall – och dessutom skapa flera intressanta spelsituationer.

Den bakre högra sandbunkern omformas till en kortklippt grässvacka.

Puttningsytan formas om för att skapa flera flaggplaceringar och en mer balanserad spelyta.

Vegetationen vid vattenkanten till höger tas bort för att skapa en ren och större kontakt med vattnet.

FRÅN NY FORWARD TEE

HÅL 11

FRÅN FAIRWAY

MOT GREEN

Situation

Hålet ligger där som en sovande Törnrosa och väntar på att ”blomma ut”! Det är ett ofärdigt golfhål men kan bli den Nya Banans signaturhål!
Det som saknas är en inramning på vänstersidan av hålet, en bredare fairway för Bogeygolfaren och ett bättre definierat greenområde.

Vänster greenbunker formas om och görs större för att bli mer synlig och därmed ta en viktigare roll i greenen.

Vänstersidan av hålet ramas in med gräskullar som är formade och ”klädda” med gräsarter/vegetation som anpassas efter omgivande natur.

FOTO FRÅN TEE
En forward tee skapas på andra sidan diket 45 m till vänster och framför bef röd tee.

Teeområden kan slår ihop.

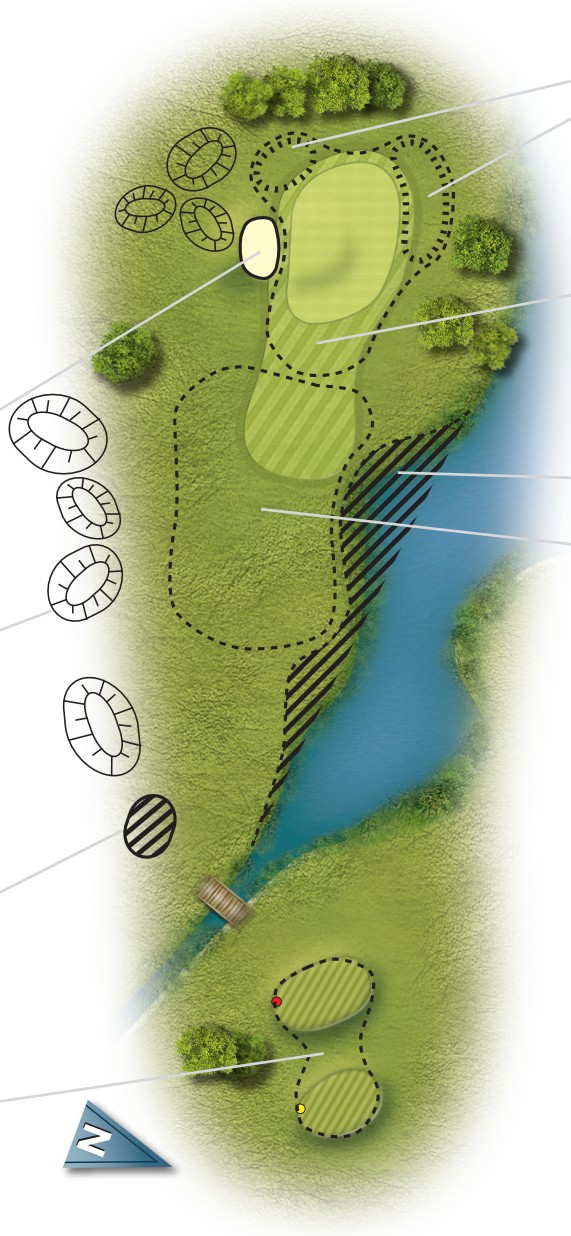

Kortklippta grässvackor skapas bakom och till höger om green. Kvalitén på markytan, till höger om green mot vattnet, förbättras så den blir mer ”park liknande”.

En större foregreen skapas mot fairway. Detta för att förbättra greenens ”presentation” mot tee och att hjälpa kort- slående spelare att nå in på green.

Dammen formas om och kanternas förstärks.

En bredare fairway, ca 30-40 bred, skapas.

FRÅN GUL TEE

HÅL 12

FRÅN FORWARD TEE

MOT GREEN

Situation

Hålet är lite speciellt, i synnerhet för Bogeygolfaren, med en sank fairway kort om diket, en lång carry över diket, en stor kulle i vägen mot green och dessutom ett blint inspel till green.

Den stora kullen kort höger om green sänks till hälften, så att kort-slående kan få en chans att komma in på green.

Den bef vänstra fairwaybunkern görs om till att bli en del av ett lågt kullsystem som ska inkludera den andra nya vänstra fairwaybunkern. Fairway utökas bakom detta kull/bunkersystem.

Fairway kort om diket dräneras genom att omformas för bättre avrinning.

En ny forward tee (som också kan bli röd tee) skapas 50 m framför bef röd tee.

Hela ytan blir gul tee.

En ny sandbunker tillkommer i en kulle vid greenens bakkant för att bättre markera greenens position, sett från fairway.

Väg till hål 14.

Den högra greenbunkern omformas till att bli en lugn grässvacka medan den vänstra flyttas bakåt in i den bef. kullen. Denna åtgärd underlättar inspel till den blinda greenen.

Ett nytt kull/bunkersystem skapas på höger sida, för att dirigera spelet mer till vänster (bättre inspelslinje).

FRÅN GUL TEE

HÅL 13

FRÅN FORWARD TEE

BEFINTLIGA FAIRWAYBUNKRAR

TILL VÄNSTER OCH BAKOM OM GREEN

MOT GREEN

Situation

Ett fint golfhål som inte riktigt kommer fram p.g.a. det blinda utslaget.

Högruffen runt trädet bakom green klipps för att skapa ett spelbart läge.

Greenbunkern till vänster, som är osynlig från fairways mitt, omformas till en kortklippt grässvacka.

Fairway klipps ut längre till vänster.

En forward tee skapas 40 m framför bef Röd tee.

Den högra greenbunkern formas om, för att passa in i den bef. kullen bakom, medan ytterligare en ny greenbunker skapas i den bef kullen bakom green. Detta för att ”rädda” en del slag som kan hamna i ett svårt läge bakom green.

Bef fairwaybunker höjs ca. 50 cm för att kunna vara synlig från tee.

Två lugna kullar på högersidan lyfter och ramar in hålet bättre och skapar en bättre ”dal-känsla”/vy från tee.

Att höja gul tee ca.100 cm skulle förbättra upplevelsen av hålet avsevärt och dessutom förbättra säkerheten med utslaget från tee.

HÅL 14

FRÅN BEFINTLIG GUL TEE

FRÅN GUL TEE DÅ DEN HÖJS

Situation

Ett fint och vackert golfhål med fina vyer över den Nya Banan.

Bef greenbunker bakom greenen lyfts upp i den bef gräskullen och blir därmed mer synlig.

En ny grässvacka skapas till höger om ingången till greenen och formas så att den smälter in i området till höger om green, där träden, som skuggar detta område, tas bort. Därmed skapas en mer spelmässigt intressant, och med förbättrade växtbetingelser, del av greenområdet.

Den första vänstra greenbunkern omformas till en kortklippt grässvacka medan den andra utökas bakåt i slänten bakom.

HÅL 15

FRÅN GUL TEE

HÖGER OM GREEN

Situation

Ytterligare ett naturskönt golfhål som tyvärr är lite tråkigt med bef. spelelement. Kan liknas med GB hål 12 och behöver en snarlik spelstrategisk utveckling.
Det bef. läget för greenområdet är för instängt för att ha maximala växtbetingelser och är dessutom lite väl nära teeområdet på hål 17. Det behövs en ordentlig trädgallring i detta hörn av golfbanan.

Ca 80 m från green smalnar fairway av genom ett kull/rygg-system som kommer in från vänstersidan. Därmed skapas ett nytt målområde mellan detta system och greenen.

Nya fairwaybunkrar kommer att markera hålets vänstersida tydligare och de ska ligga vid samma position som den bef. fairwaybunkern.

Röd tee formas om för att riktas mer mot fairway.



Om inte områdets växtbetingelser förbättras radikalt ska greenområdet flyttas ut mot fairway ca. 20 m. Vänstersidan av green ska byggas upp för att rama in greenen, skapa flera spelsituationer och förbättra skyddet mot teeområdet på hål 17.
Om inte greenen flyttas ska bef. greenbunkrar formas om till att bli mer ”skrämmande” sett ifrån fairway och en ny bunker tillkommer i den bakre delen av greenen för att bevaka flaggplaceringar i denna greendel.

Kullar på var sin sida av fairway kommer att rama in målområden på vägen mot green och skapa en ”dal”-effekt via denna inre hålinramning.

Hålets spellinje från tee flyttas något till vänster och därmed flyttas också fairway ca 15 m. Detta för att hålets totala riktning inte ska vara så rak.

Gul tee utökas till vänster för att förbättra vyn över spelytorna till höger.

HÅL 16

FRÅN GUL TEE

FRÅN FAIRWAY

FRÅN FAIRWAY

HÖGERSIDA AV GREEN

GREEN SEDD FRÅN RÖD TEE HÅL 17

Situation

Så länge det inte går att bearbeta skogen och diket till höger om hålet kommer detta golfhål att vara banans sämsta – i synnerhet för Bogeygolfaren. För många spelare finns det bara ett alternativ från tee och det är att spela rakt fram. Markområdet till vänster är ojämnt och behålls därmed som hög ruff. Om Bogeygolfaren försöker att slå över diket är spelvinkeln från gul tee för snäv och från bef. röd tee är avståndet till fairway för långt. Dessutom finns det ett träd och en damm i vägen!
Greenen och dess område är svårspelat. Greenen är liten och ligger på en rundad platå omgiven av stora träd, som är vackra, med hindrar området runt greenen från att vara en bra spelyta.

Asparna vid greenen tas bort för att skapa bra växtbetingelser. Den bef grässvackan till höger om greenen kan därmed höjas något och bli en kortklippt grässvacka istället. Foregreen gräskvalité kan också skapas runt resten av greenen.

Ytterligare en bunker skapas kort vänster om greenen. Denna är mer av en räddningsbunker för att hindra bollar att rulla ned mot vattnet.

En ny fairway sandbunker skapas ca 30 m kort höger om greenen för att skapa ett avsmalnande målområde ju närmare green man försöka att komma med utslaget.

Trädet över diket mitt i spellinjen ska tas bort.

En ny gul tee skapas längre fram c. 15-20 m. Det gör att man kan se fairway till höger om diket.

Dammen rensas på hål 17 sidan – snyggare och mer parkliknande!

En ny forward tee skapas ca 50 m framför bef röd tee. Denna tee kan kombineras med bef röd tee.

HÅL 17

FRÅN NY GUL TEE

FRÅN EV. NY RÖD TEE

FRÅN BAKOM RÖD TEE

MOT GREEN

FRÅN EV. NY RÖD TEE

HÖGER OM GREEN

Situation

Ett relativt karaktärslöst avslutningshål. Som hål 16 och GB hål 12, behöver det ”delas” upp i kortare mindre ”hål” för att behålla spelarens intresse så att han/hon lämnar banan med ett trevligt minne.

Ytterligare ett målområde formas med hjälp av fairwaybunkrar på hålets vänstersida ca. 120 m ifrån greenen och ytterligare två bunkrar på högersidan, ca. 60-70 m ifrån green.

Ca 220m från gul tee skapas ett fairwaybunker/kull system på vänstersidan av fairway och 25 m längre fram på höger sida gallras de yttersta fem träden i dungen.

En ny främre tee skapas 45 m framför den bef röd tee.

I slänten bakom green tillkommer en ny bunker, som bidrar till att markera greenens position och komplettera inramningen.

Den bef högra greenbunkern delas till två mer synliga sandbunkrar medan bunkern till vänster om greenen omformas och en grässvacka skapas vid ingången.

Det yttersta fem träden tas bort.

Dammen till höger är bara ett problem tidigt på detta avslutande par-5 hål. Onödigt! Vänsterdelen ska kulverteras ca 10-15 m.

Gul tee flyttas till andra sidan häcken. Det gör att man har en betydligt mer omfattande vy över hålets bredd och en mer direkt vy mot hålets spellinje. Dessutom får teeområdet sitt eget ”rum” i landskapet istället för att dela det med korthål/övningsbanan.

HÅL 18

FRÅN NY GUL TEE

FRÅN FAIRWAY

FRÅN RÖD TEE

FRÅN FAIRWAY

TRÄD HÖGER OM FAIRWAY

MOT GREEN